



DEPARTEMENT DU MORBIHAN
Commune de
PLAUDREN

PLAN LOCAL D'URBANISME

Mise à jour

Décret ministériel du 26 mars 2018
abrogeant les décrets fixant
l'étendue de la zone spéciale de
dégagement et les servitudes de
protection contre les obstacles
et les perturbations électromagnétiques
applicables au voisinage
du centre d'émission du camp
de Meucon à Monterblanc
référencées PT1 et PT2
et impactant la commune
de Plaudren



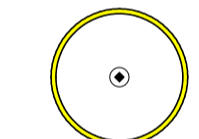
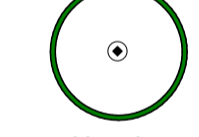

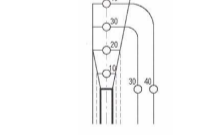


Plan des servitudes
d'utilité publique

échelle: 1/12500ème

Document mis à jour le

Octobre 2018

Servitudes connues de l'état

-  AC1 Servitude de protection des monuments historiques
1 Croix du XVI siècle MH inscrit le 25 septembre 1929
-  I4 Servitude relative à la distribution d'énergie électrique
Réseau de distribution moyenne tension
Ligne de transport très haute tension 2 x 400 kv Caian-Cordemais (1)
Ligne de transport haute tension 63 kv Bignan-Loqueffret-Thaix (2)
-  PT1 Servitude relative aux transmissions radio-électriques
Station de Monterblanc-Aérodrome de Vannes-Meucon (1)
-  PT2 Servitude relative aux transmissions radio-électriques
Station de Plaudren
-  Liaisens hertziennes
-  T4 Servitude aéronautique de balisage
Aérodrome de Vannes - Meucon
-  T5 Servitude aéronautique de dégagement
Aérodrome de Vannes - Meucon
-  T7 Servitude établie à l'extérieur des zones des dégagement
(Hors aérodrome Vannes-Meucon)

